Firmato digitalmente da
**Cesare Di Michele**

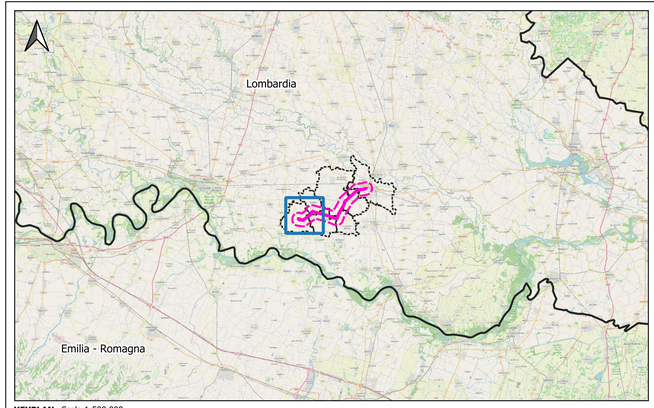


**KEYPLAN** - Scala 1:500.000

LEGENDA

OPERE IN PROGETTO

- Nuovo elettrodotto aereo 132 kV
- Sostegni di nuova realizzazione
- Demolizioni
- Sostegni da demolire

OPERE ESISTENTI

- Elettrodotto aereo 132 kV ESISTENTE
- Elettrodotto aereo 380 kV ESISTENTE
- Sottostazione Elettrica ESISTENTE

- Area di studio (buffer 1 km)

RETE ECOLOGICA REGIONALE (Fonte: Geoportale Lombardia)

- Corridoi reg. prim. bassa-moderata antropizzazione
- Elementi di primo livello della RER
- Elementi di secondo livello della RER

Immagine di sfondo satellitare

| ESTERNO | | | | | |
|---|---|---|---|---|---|
| | 00 | 08/07/2024 | Prima emissione | Proger | PROGER |
| | N. | DATA | DESCRIZIONE | ELABORATO | |

| REVISIONI | | | | | |
|---|---|---|---|---|---|
| | | | | | |
| | | | | | |
| | 00 | 08/07/2024 | Prima emissione | F. Felli (SVP-SA-SANO) | V. De Santis (SVP-SA-SANO) |
| | N. | DATA | DESCRIZIONE | ESAMINATO | ACCETTATO |

NUMERO E DATA ORDINE n. 4000105132 del 30.01.2024

MOTIVO DELL'INVIO ■ PER ACCETTAZIONE ☐ PER INFORMAZIONE

| CODIFICA ELABORATO | Terna Rete Italia TERNA GROUP |
|---|---|
| DEBX18096B3237003 | |
| TITOLO ELABORATO | TIPOLOGIA ELABORATO |
| Nuovo Elettrodotto Aereo 132kV CP Piadena - CP Cella Dati<br>RELAZIONE PAESAGGISTICA<br>CARTA DELLA RETE ECOLOGICA REGIONALE | PLANIMETRIA |
| | PROGETTO |
| | - |

| NOME DEL FILE | SCALA CAD | FORMATO | SCALA | FOGLIO |
|---|---|---|---|---|
| DEBX18096B3237003.pdf | - | A1 | 1:10.000 | 1/3 |

Questo documento contiene informazioni di proprietà Terna SpA e deve essere utilizzato esclusivamente dal destinatario in relazione alle finalità per le quali è stato ricevuto. E' vietata qualsiasi forma di riproduzione o divulgazione senza l'esplicito consenso di Terna SpA.
This document contains information proprietary to TERNA S.p.A. and it will have to be used exclusively for the purposes for which it has been furnished. Whichever shape of spreading or reproduction without the written permission of TERNA S.p.A. is prohibit.

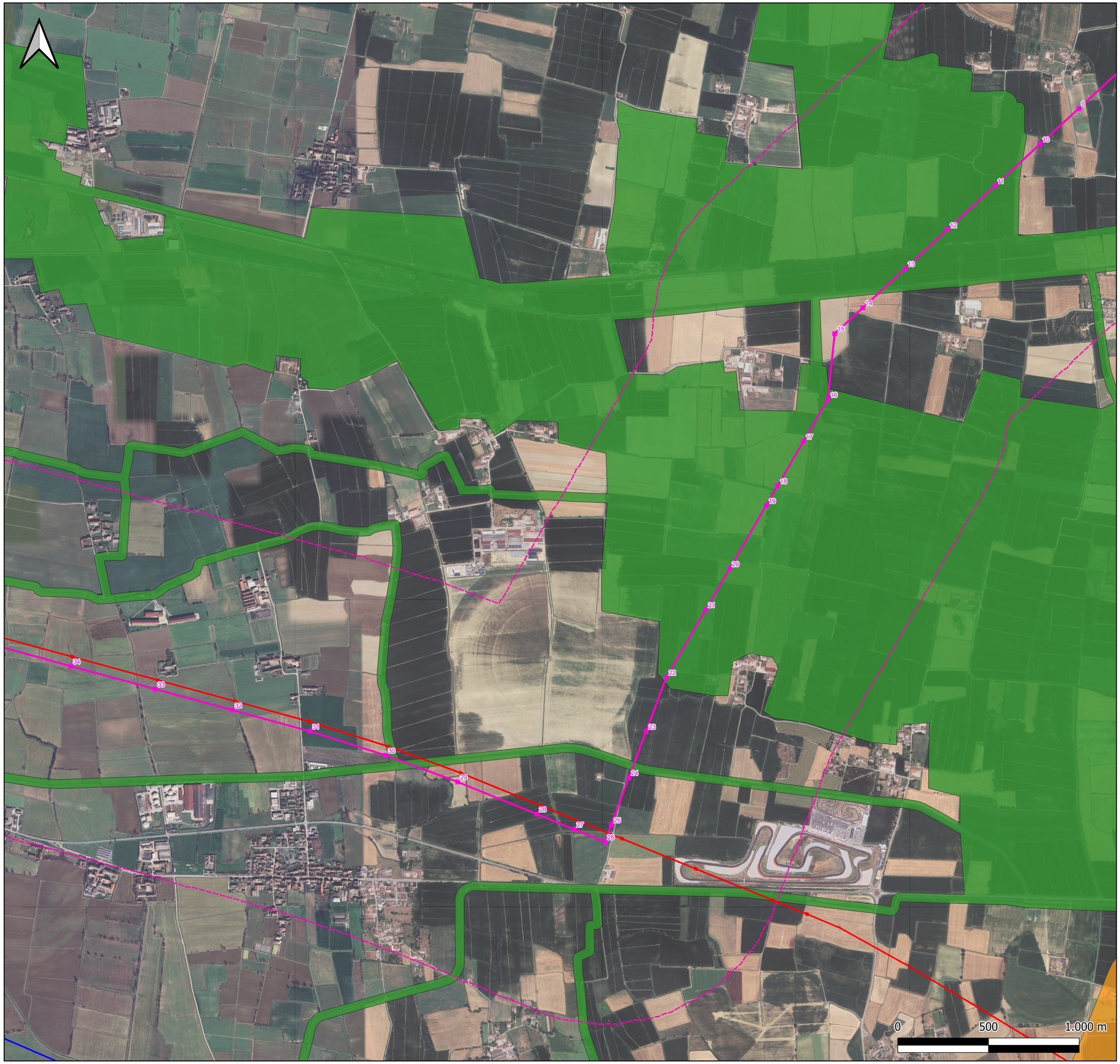


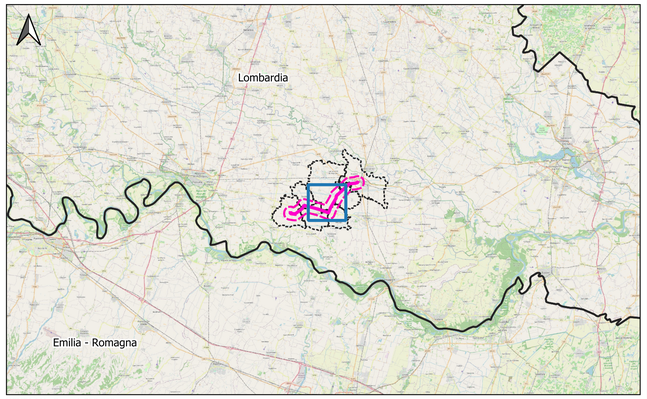


**KEYPLAN** - Scala 1:500.000

LEGENDA

OPERE IN PROGETTO

- Nuovo elettrodotto aereo 132 kV
- Sostegni di nuova realizzazione

OPERE ESISTENTI

- Elettrodotto aereo 132 kV ESISTENTE
- Elettrodotto aereo 380 kV ESISTENTE

- Area di studio (buffer 1 km)

RETE ECOLOGICA REGIONALE (Fonte: Geoportale Lombardia)

- Corridoi reg. prim. bassa-moderata antropizzazione
- Elementi di secondo livello della RER

Immagine di sfondo satellitare

| | | | | | |
|---|---|---|---|---|---|
| ESTERNO | | | | | PROGER |
| | 00 | 08/07/2024 | Prima emissione | Proger | |
| | N. | DATA | DESCRIZIONE | ELABORATO | |

| | | | | | |
|---|---|---|---|---|---|
| REVISIONI | | | | | |
| | | | | | |
| | 00 | 08/07/2024 | Prima emissione | F. Felli (SVP-SA-SANO) | V. De Santis (SVP-SA-SANO) |
| | N. | DATA | DESCRIZIONE | ESAMINATO | ACCETTATO |

NUMERO E DATA ORDINE n. 4000105132 del 30.01.2024

MOTIVO DELL'INVIO ■ PER ACCETTAZIONE ☐ PER INFORMAZIONE

| CODIFICA ELABORATO | |
|---|---|
| DEBX18096B3237003 | Terna Rete Italia — TERNA GROUP |
| TITOLO ELABORATO | TIPOLOGIA ELABORATO |
| Nuovo Elettrodotto Aereo 132kV CP Piadena - CP Cella Dati<br>RELAZIONE PAESAGGISTICA<br>CARTA DELLA RETE ECOLOGICA REGIONALE | PLANIMETRIA |
| | PROGETTO |
| | - |

| NOME DEL FILE | SCALA CAD | FORMATO | SCALA | FOGLIO |
|---|---|---|---|---|
| DEBX18096B3237003.pdf | - | A1 | 1:10.000 | 2/3 |

Questo documento contiene informazioni di proprietà Terna SpA e deve essere utilizzato esclusivamente dal destinatario in relazione alle finalità per le quali è stato ricevuto. E' vietata qualsiasi forma di riproduzione o divulgazione senza l'esplicito consenso di Terna SpA.
This document contains information proprietary to TERNA S.p.A. and it will have to be used exclusively for the purposes for which it has been furnished. Whichever shape of spreading or reproduction without the written permission of TERNA S.p.A. is prohibit.

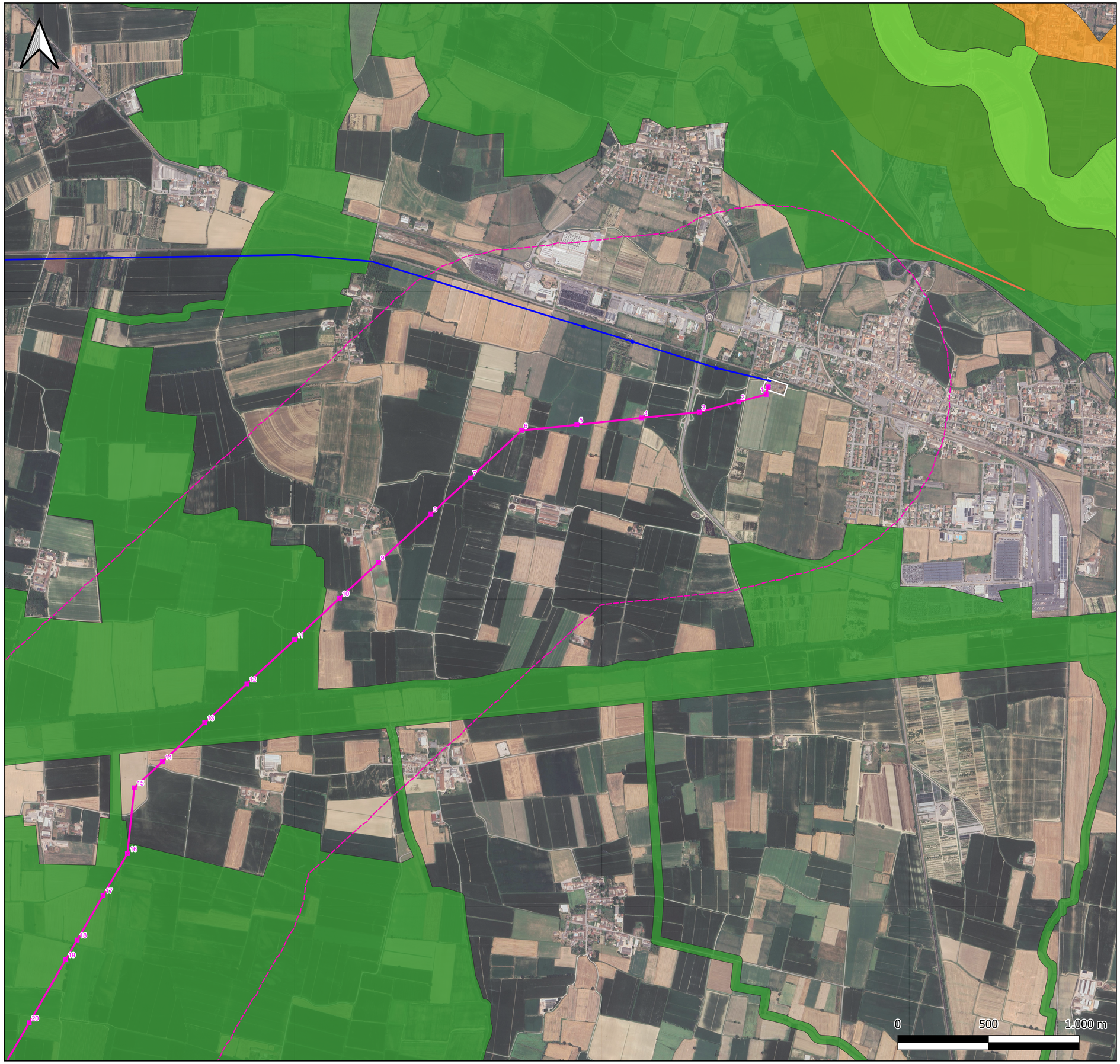


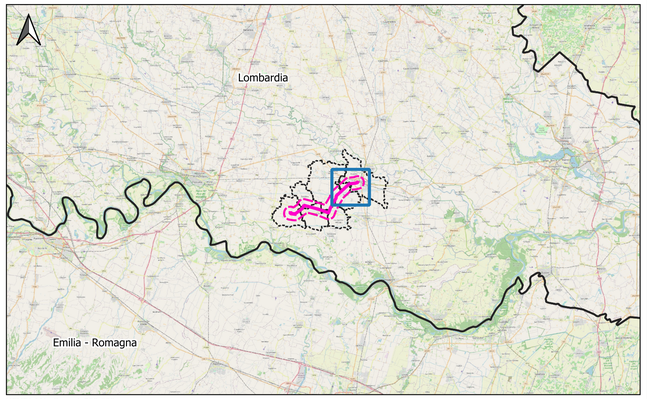


**KEYPLAN** - Scala 1:500.000

LEGENDA

OPERE IN PROGETTO

- Nuovo elettrodotto aereo 132 kV
- Sostegni di nuova realizzazione

OPERE ESISTENTI

- Elettrodotto aereo 132 kV ESISTENTE
- Sottostazione Elettrica ESISTENTE

- Area di studio (buffer 1 km)

RETE ECOLOGICA REGIONALE (Fonte: Geoportale Lombardia)

- Corridoi reg. prim. bassa-moderata antropizzazione
- Elementi di primo livello della RER
- Elementi di secondo livello della RER
- Varchi della RER

Immagine di sfondo satellitare

| | N. | DATA | DESCRIZIONE | ELABORATO |
|---|---|---|---|---|
| ESTERNO | 00 | 08/07/2024 | Prima emissione | Proger |

| | N. | DATA | DESCRIZIONE | ESAMINATO | ACCETTATO |
|---|---|---|---|---|---|
| REVISIONI | 00 | 08/07/2024 | Prima emissione | F. Felli (SVP-SA-SANO) | V. De Santis (SVP-SA-SANO) |

NUMERO E DATA ORDINE n. 4000105132 del 30.01.2024

MOTIVO DELL'INVIO ■ PER ACCETTAZIONE ☐ PER INFORMAZIONE

CODIFICA ELABORATO

DEBX18096B3237003

TITOLO ELABORATO

Nuovo Elettrodotto Aereo 132kV CP Piadena - CP Cella Dati

RELAZIONE PAESAGGISTICA

CARTA DELLA RETE ECOLOGICA REGIONALE

TIPOLOGIA ELABORATO

PLANIMETRIA

PROGETTO

-

| NOME DEL FILE | SCALA CAD | FORMATO | SCALA | FOGLIO |
|---|---|---|---|---|
| DEBX18096B3237003.pdf | - | A1 | 1:10.000 | 3/3 |

Questo documento contiene informazioni di proprietà Terna SpA e deve essere utilizzato esclusivamente dal destinatario in relazione alle finalità per le quali è stato ricevuto. E' vietata qualsiasi forma di riproduzione o divulgazione senza l'esplicito consenso di Terna SpA.
This document contains information proprietary to TERNA S.p.A. and it will have to be used exclusively for the purposes for which it has been furnished. Whichever shape of spreading or reproduction without the written permission of TERNA S.p.A. is prohibit.